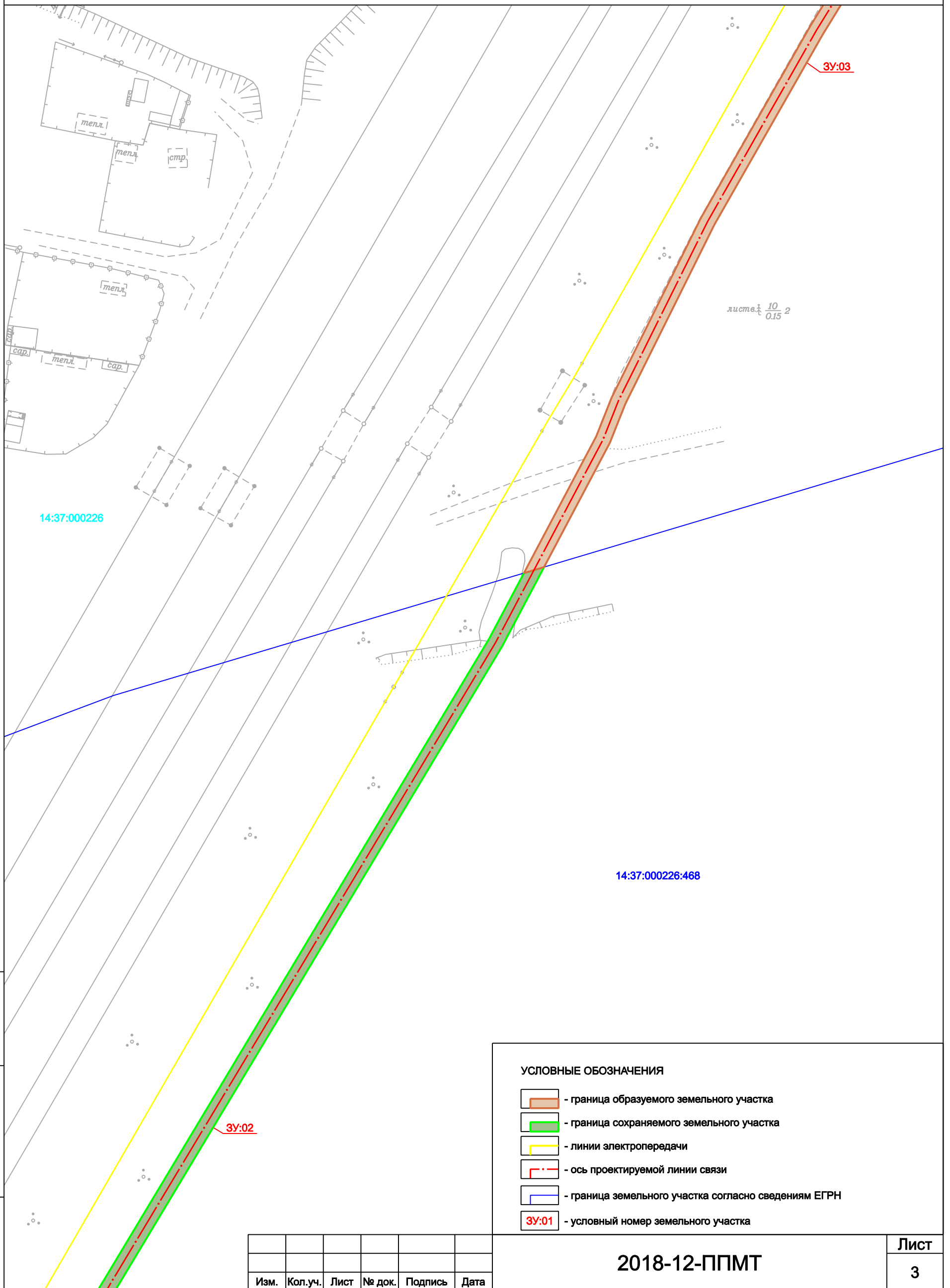








M 1:1000



| Инв. № подл. | Подпись и дата | Взамен инв. № |
|--------------|----------------|---------------|
| | | |

| | | | | | |
|------|---------|------|--------|---------|------|
| | | | | | |
| | | | | | |
| Изм. | Кол.уч. | Лист | № док. | Подпись | Дата |

| УСЛОВНЫЕ ОБОЗНАЧЕНИЯ | |
|---|--|
|  | - граница образуемого земельного участка |
|  | - граница сохраняемого земельного участка |
|  | - линии электропередачи |
|  | - ось проектируемой линии связи |
|  | - граница земельного участка согласно сведениям ЕГРН |
|  | - условный номер земельного участка |

| | |
|--------------|------|
| 2018-12-ППМТ | Лист |
| | 3 |